



Febbraio 2018



## Un'idea per il fine settimana

Organo informativo Sezione Escursionismo Cral Galliera




Escursionismo, gite varie, viaggi, vita all'aria aperta...

Num. 49

### ***Speciale Alta Val Tanaro***

*Giro fotografico incompleto, nell'ultima vallata del Piemonte prima della Liguria...*



Il Pizzo d'Ormea, 2476 m,  
con la sua caratteristica forma conica



Cima delle Saline ( 2612 m): la roccia che la compone è un calcare del Giurassico

Sezione Escursionismo Cral Galliera, Mura delle Cappuccine 14 – Genova - fondazione: 2000 — 1° numero "Un'idea...": mag.'04 – Anno XIV. Tel 010 563 4044/2760 (ufficio) – fax 01057481146 – Email: [loccontim@galliera.it](mailto:loccontim@galliera.it) - Info web: <http://cralgalliera.altervista.org/> (+ suffisso *esc.htm* approfondimenti)  
Foto: <http://digilander.libero.it/MAURIZIOLC> e <http://cralgalliera.altervista.org/menu08.htm> - Arretrati : <http://cralgalliera.altervista.org/UnIdea.html> -  
Gli articoli firmati rispecchiano l'opinione dell'autore con piena libertà d'espressione. Salvo diversa menzione, testi, foto e impaginazione: M. Lo Conti.



Panoramica dal Pizzo D'Ormea a Punta Marguereis... La foto è stata scattata dall'AV durante la gita che ha portato il nostro gruppo in cima al Saccarello...



La Cappella San Giacomo presso il Borgo Maggiore di Garessio, nei pressi della ex Porta Cape




La croce di ferro alta quasi 30 metri che identifica la cupola erbosa del Bric Mindino, 1879 m



L'abitato di Garessio, 621 m, il cui centro storico è diviso in tre borgate



La polenta saracena, tipico piatto della Val Tanaro, praticamente sconosciuto al di fuori della vallata



Il Monte Galero, 1708 m, con le nubi che arrivano dalla Liguria...



Il Mongioie, 2630 m, visto dal percorso che si sviluppa dal passo delle Saline



Il suggestivo ponte tibetano, 1525 m, tra il rifugio Mongioie e Le Vene



La vetta del Marguareis, 2651 m, e il rifugio Don Barbera



Il rifugio Mongioie, 1520 m, situato sul grande pianoro Pian Rosso, sopra l'abitato di Viozene



Il rifugio Carlo Bossi, 1550 m, ai piedi della Rocca delle Donzelle, con accesso da Carnino

NB: in caso di gite, tratte dal presente foglio informativo, verificare, *sempre*, con Fie, Cai, Sat o altri Enti del luogo che non ci siano state variazioni che abbiano aumentato le difficoltà o mutato la numerazione dei sentieri!  
Si declina ogni tipo di responsabilità!

Il fascicolo si pone l'obiettivo di stimolare la curiosità del lettore che poi potrà fare tutti gli approfondimenti del caso. Ad esempio... partecipando alle escursioni proposte dalla nostra sezione...

Info Rifugi: <http://www.caisavona.it/rifugi.php> mail: [sezione@caisavona.it](mailto:sezione@caisavona.it) Tel. 3284567704 3496152332 - <http://www.gruppoescursionistisavonesi.it/> mail: [ges.savona@gmail.com](mailto:ges.savona@gmail.com) Tel. 3389669359



Upega, 1291 m, è un caratteristico paesino di montagna sito in alta valle Tanaro




Ormea è una cittadina, 750 m, al centro delle Alpi Liguri, con la sua particolare forma a cuore



La cima Missun, 2356 m, è situata sulla dorsale che divide la val Tanaro dalla valle Roya



La Cima Pian Ballaur, 2604 m, si trova in un massiccio carsico, spartiacque con la Valle Ellero



Il Monte Bertrand, 2482 m, è una panoramica cima situata sulla dorsale Marguareis - Saccarello. In posizione più meridionale, rispetto ad altre vette della zona, è un ottimo punto di osservazione



Disponibile a breve il num. 50:  
<http://www.cralgalliera.altervista.org/50.pdf>

Foto gite Val Tanaro e zone limitrofe:  
<http://www.cralgalliera.altervista.org/GiteValTanaro.htm>