L'anello della Foresta Regionale della 'Deiva' presso il borgo di Sassello - F.xq1 **Foto di ML© '019**

NB: Info solo generiche, controllare prima le possibili variazioni e approfondire. Si declina ogni tipo di responsabilità!

Accesso: Si esce dall'autostrada a Varazze, si attraversa il paese e si va verso l'interno in direzione Pero. Si ignora la deviazione a destra per il monte Beigua e si va dritti per il Sassello. Sbucati sulla strada che arriva da Albisola, si supera il colle del Giovo e Badani. Prima di entrare a Sassello, si gira a sinistra in un piazzale presso una industria dolciaria e qui si parcheggia l'auto.





Si supera il il ponte sul Rio del Giovo e si sale su un ampia sterrata. Si segue sempre la strada principale ignorando varie diramazioni evidenziate da cartelli (352 m)





Il tracciato non è segnato, ma vi sono di tanto in tanto le indicazione del percorso di Nord Walking. In 30' si è dal Castello Bellavista,villa dell'800 della famiglia Bigliati





Subito dopo c'è un trivio e si va dritti (a sinistra il ritorno)

Dopo 20' c'è una deviazione a destra x l'area attrezzata Giumenta, che è raggiunta in altri 10' - 510 m.
Informazioni aggiuntive (mappe, pannelli, notizie, etc. q. p.) sono disponibili ***solo*** per i soci iscritti alla Sezione Escursionismo Cral Galliera!
Altre info al link http://www.cralgalliera.altervista.org/esc.htm Foto altre gite http://www.cralgalliera.altervista.org/altre2019.htm

Nonostante si partiti da solo 1h qui si fa la pausa perchè è il luogo più adatto che si troverà in giornata…



Poi si riparte e in 10' si ritrova il bivio precedente



Lungo tutto il percorso si possono leggere diversi pannelli che raccontano i vari aspetti ambientali della zona

Pure in questo tratto ci sono delle diramazioni che si ignorano sempre privilegiando la via principale…

Foto singole (!) della gita, in parte diverse da quelle qui presenti, alla corrispondente riga del link http://www.cralgalliera.altervista.org/anno2019.htm

Una salita un po' più decisa conduce infine al Passo Salmaceto 650 m 1h10

Una deviazione segnalata porta alla non distante Cima di Deiva (obiettivo per una prox volta…)

Il sentiero è ora esposto a sud est in un ambiente un po' più aperto

In 1h si nuovamente dal castello Bellavista 478 m, si scende per la strada dell'andata fino alla macchina (25' – 2h45 dopo la pausa) tra alti abeti di vario tipo…

In definitiva: meteo discreto, un po' caldo. Diff. T, +300 mt disl., 13 km, 3h45 tot Introduzione: La Foresta Regionale 'Deiva' presso Sassello è una interessante area boschiva di pregio che si può attraversare con un facile anello che si snoda nell'area.