# L'anello da Portofino Vetta, per i punti panoramici - F.xq1 Foto di ML© '022



Vista verso Recco Panorama sul golfo Paradiso ↓ San Rocco di Camogli. Anello turistico con partenza da Portofino

Vetta (facilmente raggiungibile in auto dalla Ruta). Giro già fatto con il gruppo a suo tempo, ma ripetuta con coloro che se l'erano persa nelle precedenti occasioni...

In poco meno di un ora, si sale al Semaforo Vecchio. ↓ Nei pressi uno stupendo balcone, con un colpo d'occhio mozzafiato...

da cui si osserva sia ↑ Santa Margherita Ligure… … che Camogli! ↓

*Introduzione.* Percorso che permette di guadagnare viste notevoli verso Recco, tutto il golfo Paradiso, San Rocco di Camogli e Santa Margherita Ligure, ect.
*Accesso.* Usciti a Recco dall'A12 l'auto sale con l'Aurelia fino alla Ruta, dove si imbocca, sulla destra in salita, viale Gaggini fino al parcheggio di media grandezza, dopo vari tornanti.



Ci si sposta alla località Paradiso (30') dove vicino ↓ c'è un altro eccezionale affaccio (circa 10' A/R).



PL



in meno di mezz'ora si è dal Semaforo Nuovo (tot. andata 2h)

Si intravede Punta Chiappa e

Si arriva relativamente presto e si trova posto comodamente, dopo, poi, affluisce… il mondo… !

si guarda pure la zona recuperata delle Batterie…

Dopo una lunga sosta si riparte in direzione di Pietre Strette con alcuni saliscendi

… sfiorando la cosiddetta zona della Buca dei Corvi… più avanti dovrebbe esserci sulla destra una deviazione dedicata ma sul terreno non si nota nulla, nonostante sia riportata nelle varie mappe consultate… In 45', c'è l'importante snodo di Pietre Strette, dove, tenendo la sinistra in 30', si rientra dall'auto (tot. ritorno 1h15)

*In sintesi.* Dif. T - disl. +300 mt - 8 km x circa 3h15h Tot + tutte le pause x vedere i vari luoghi che si incontrano. Comodità percorrenza: quasi discreta.
Periodo migliore: dall'autunno alla primavera. Tempo: ottimo. Interesse giro: medio/alto