Da Barbagelata al monte Caucaso, lungo la faggeta del lato Nord - Eos **Foto di ML© '020**



La gita è semplice e corta, probabilmente pure troppo; dal paese, 1115 m, si scende su asfalto verso sud. In 10', ↑ c'è un bivio a destra su sterrato

…che subito si divide in due ↑. Il ramo di destra è l'AV e bisogna scegliere quello di sinistra. Si sale per poco, poi, quando l'ampia pista svolta a destra, si perde decisamente quota (che al ritorno bisognerà riguadagnare), inoltrandosi in un bel bosco di faggi.

Dopo 20', si incrociano due targhe, ↑ che ricordano il sacrificio dei partigiani durante il secondo conflitto mondiale, e ora la traccia è quasi in piano. Si giunge dal

Passo del Gabba 1109 m, poco evidente (non segnalato), e subito dopo ↖ si devia a sinistra (25') in forte salita, trascurando la via che si dirige a Neirone.

Foto singole al link http://www.cralgalliera.altervista.org/altre2020.htm Info aggiuntive (mappe, pannelli, notizie, etc. q. p.) ***solo*** per i soci iscritti alla Sez Esc Cral Galliera!
Approfondimenti http://www.cralgalliera.altervista.org/esc.htm Foto gite http://www.cralgalliera.altervista.org/anno2019.htm e http://www.cralgalliera.altervista.org/anno2020.htm



Introduzione: In questa estate, calda ma non ancora torrida, gli irrisolvibili problemi autostradali impongono autentici 'voli pindarici' per trovare percorsi adatti al periodo, raggiungibili... senza crisi isteriche o viaggi interminabili (stile Ulisse)... Ciò impone due vincoli: mete abbastanza vicine e tracciati di difficoltà "turistica" o poco più, in modo da mitigare le fatiche che le temperature non banali impongono. A volte si hanno delle idee in proposito, a volte no. In questo caso, è venuto fuori lo spunto per fare il percorso Barbagelata - Monte Caucaso, che si snoda sul versante Nord in una bella faggeta e su un ampia carrareccia.
Barbagelata (1115 m) è uno dei borghi più in quota nell'Appennino Ligure, mentre il Caucaso (1245 m) è una montagna dell'Appennino Ligure che sovrasta il tratto centrale della Val Fontanabuona. In vetta, c'è una cappelletta e, da circa 10 anni, un ***rifugio*** gestito (tel. 3473011016, per info e prenotazioni).

Ci si inerpica fino a sbucare fuori dalla vegetazione e compiendo un semicerchio verso sinistra. Si ignora un altro sentiero che si innesta sulla destra, anch'esso proveniente da Neirone, e con un ultima rampa ripida si raggiunge la cima del Caucaso (1245 m - 30' - tot. andata 1h25/1h35) in corrispondenza della cappelletta.

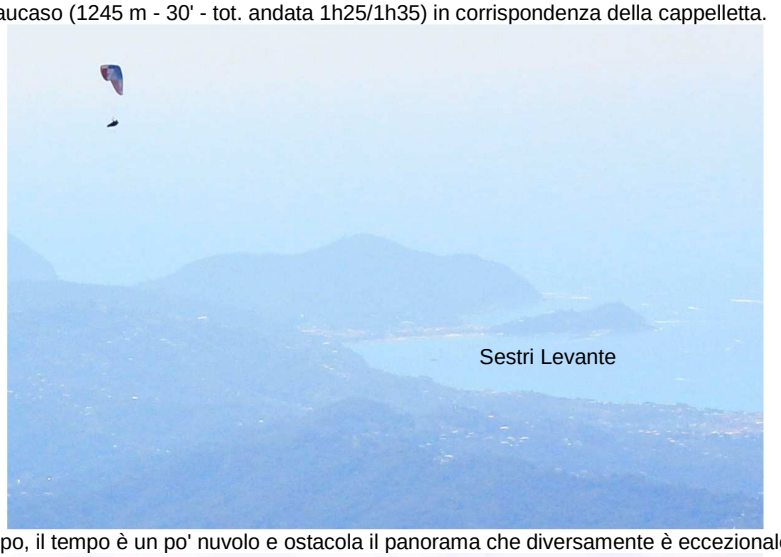

Poco sotto, c'è l'omonimo rifugio e spiccano diversi parapendii in azione; Purtroppo, il tempo è un po' nuvolo e ostacola il panorama che diversamente è eccezionale.

Si fa la sosta, preferendo mangiare i propri viveri, ma i commensali del ristoro hanno una aria molto soddisfatta... sarà per un altra volta... Da notare come il caffè sia più che discreto, autentica rarità per un rifugio... Dopo la pausa, si torna indietro per la via del mattino. Sarebbe pure possibile fare un anello passando

Accesso: Attualmente, forse, il miglior approccio in auto può avvenire lungo la strada che da Molassana risale verso l'abitato di Torriglia. Una volta che lo si è superato, si prosegue per Montebruno e, subito dopo, si svolta a destra verso Barbagelata, dove si lascia l'auto (ad esempio dalla vecchia ←chiesa, sulla sinistra, c'è uno spiazzo - di fronte il posto tappa dell'AV). In tutto, sono intorno ad una sessantina di km da Genova, a seconda del quartiere da cui si parte, con 1h30 di viaggio in auto, un po' faticoso per chi guida (diversi cantieri, senza particolari code). Per il rientro, si preferisce scendere dal Passo della Scoglina verso la Val Fontanabuona. Da Ortigaro, Favale di Malvaro, una pausa è d'obbligo presso la ***Pasticceria Galletti*** (una eccellenza del nostro entroterra). Arrivati in Fontanabuona, si piega a destra e si risale la vallata fino al tunnel di Bargagli che riporta sulla strada dell'andata... tutto libero, comoda ma con qualche km in più...

dall'Acquapendente, il passo della Scoglina e ricalcando nell'ultimo pezzo l'AV (+1h), ma si tralascia... Il ritorno fino al borgo di Barbagelata, considerando che non è tutta discesa, è comunque abbastanza veloce (1h20/1h25). Precedente visita: http://cralgalliera.altervista.org/caucaso.pdf