Giro ad anello da Celle Ligure: tra Sanda e Cassisi

- Eos **Foto di ML© '019**





Foto singole (!) della gita, in parte diverse da quelle qui presenti, alla corrispondente riga del link http://www.cralgalliera.altervista.org/anno2019.htm

Facile e panoramico percorso invernale per raggiungere la cima ove un tempo si trovava una torre, utilizzata come punto di avvistamento costiero

Si attraversa il borgo di Sanda e dopo si arriva al Poggio

Sopralluogo gennaio 2018, con un po' di altre info sul giro al file Pdf: http://www.cralgalliera.altervista.org/TorreBregalla018.pdf
Foto singole: http://www.cralgalliera.altervista.org/1801A1Panorama.jpg http://www.cralgalliera.altervista.org/1801A2Panorama.jpg
http://www.cralgalliera.altervista.org/1801A3SpiaggiaCelleLigure.jpg

Si percorre pure un tratto del sentiero botanico, con pannelli sulle specie locali.

Brevissima deviazione per il Bric Corvi 258 m, con ottimo panorama…

Gameragna, 220 m, è una piccola frazione del comune di Stella si incrocia pure un nuovo sentiero dedicato, in maniera non ufficiale, al Beato Frassati: un paio di anni fa era uscito un bel volume Cai su tutti i sentieri italiani (di norma uno per regione - in Liguria sopra l'Acquasanta) con un paio di foto della gita di tanti anni fa (http://cralgalliera.altervista.org/FotoFrassati05.pdf).

Il santuario della Madonna della Pace è un edificio religioso, edificato nel 1578, a ricordo della miracolosa cessazione delle ostilità tra due comunità vicine per motivi legati ai confini territoriali e al pascolo

Torre Bregalla fu abbattuta nel 1944 dai Tedeschi perchè poteva essere utilizzato come punto di riferimento per regolare il tiro delle navi nemiche sulla costa.

Subito dopo la pausa, c'è una discesa un po' ripida ma breve





Al ritorno, si attraversa l'abitato di Cassisi, prima di rientrare a Celle.



Le antenne in cima al Beigua

Diversi gli spunti di interesse: il borgo di Sanda, il tracciato botanico dedicato al beato Frassati, la casa fortezza nel villaggio a Cassisi, con diverse belle villette...



Terrazzamenti: testimonianza di un duro lavoro…

Madonna della Guardia di Varazze

la casa fortezza e la cappella degli Apostoli SS. Giacomo e Filippo

In lontananza, spicca Il mulino a vento, recentemente ristrutturato, all'inizio di Via Boschi



Rientrando a Celle…

In definitiva: Meteo ottimo, visibilità super. Dif. T/E (praticamente, però, non è segnato…) - 4h Tot - circa +350 m disl.

Niente traffico: al mattino partiti da Sturla e arrivati a Celle in poco più di mezz'ora. Alle 15.30 si è arrivati dalla stazione ferroviaria e, poco dopo dall'auto. Si è ripartiti, quindi presto, trovando giusto un paio di minuti di coda per uscire a Sestri Pon., e, poi, con la nuova rampa, in un baleno, sulla sopraelevata...

Informazioni aggiuntive (mappe, pannelli, notizie, etc. q. p.) sono disponibili ***solo*** per i soci iscritti alla Sezione Escursionismo Cral Galliera! - Altre info al link http://www.cralgalliera.altervista.org/esc.htm Foto gite http://www.cralgalliera.altervista.org/altre2019.htm