I sentieri tra Chamois e Cheneil, la favola dei borghi senza auto - *Eos* Testo e Foto di ML© '022

Attraversata: santuario di Clavalitè - Cheneil - Colle di Cheneil - lago di Lod - Chamois… Innanzitutto, nessuna "buena suerte...". Solo una attenta valutazione, che

(PL) ha individuato una congiunzione estremamente favorevole (PL) che si doveva sfruttare (previsioni meteo perfette: http://www.cralgalliera.altervista.org/TreProiezionisab.pdf)!

Altro aspetto, è che la trasferta in termini di km è notevole (502 AeR!), ma se si vedono le ore di viaggio (2h30 And.) è molto simile all'uscita dalle Casermette del Penna (o il lago delle Lame) in val d'Aveto... Non solo... in quel caso, la guida è un po' faticosa, mentre per la Valtournanche risulta comoda con traffico inesistente e altre macchine assenti tra Ovada e Ivrea e ritorno... Certo, tra benzina e pedaggio è un bel salasso… La partenza al mattino, ovviamente, è molto anticipata (6.30),

ma si viaggia bene e alle 9 si parcheggia a Buisson (1119 m) dalla funivia (gratuito, ma con biglietto). L'impianto costa 6 € A/R, essendo l'unico modo per accedere al villaggio. In cima, a 1818 m, sembra di essere in un sogno: il borgo è stupendo! Facciamo colazione da un bar e prendiamo il biglietto per gli altri tre tronconi di

seggiovia che portano in quota (14 € - il 2o e il 3o aprono proprio quel giorno). Per gustarsi i vari luoghi, ci si ferma dopo il 1o per ammirare il lago di Lod (2015 m).



(Gran Paradiso)



(Rutor)

Continuando a guadagnare metri senza fatica, si arriva vicino al santuario di Clavalitè (2520 m).

Panorama super, iper, mega spettacolare a 360 gradi! Non si partirebbe più!

Si fa un tratto di crinale (a sinistra dall'arrivo della seggiovia) e, poi, da una costruzione (colle di Fontana Fredda, 2472 m), si piega a destra su sentiero, con minimi dubbi, essendo le paline mezze distrutte (!) Prima però si prosegue per 5' per trovare un buon punto dove fare degli scatti verso il Cervino.

(PL) Si cala, all'inizio scomodamente, poi migliora

in circa 1h15 appare Cheneil (2110), altro paesino senza auto. Chiediamo al 'Bich' se si può mangiare, ma rimandano alle 14 (PL)

ed è così che si va dalla Cappelletta di Notre-Dame della Guerison (con diverse panche). Si assaggia poi la polenta valdostana (buona)
Luoghi visitati in Valle d'Aosta: http://www.cralgalliera.altervista.org/GiteValleAosta.jpg Tutte le gite in regione:
http://www.cralgalliera.altervista.org/GiteValleDAostaC.htm dopo aver cliccato i link, premere F5 per aggiornare la pagina...
Precedente in zona, il lago Cignana: http://www.cralgalliera.altervista.org/cervino07.pdf



con calma, si riparte affrontando l'unica importante salita della giornata, con circa 170 metri (non ripidi), che porta al Colle di Cheneil (2279 m), (PL)

Si intravede il Plateau Rosà

Spicca sull'altro versante il lago Cignana con la sua diga

dopo il colle, si cala al lago di Lod e dopo a Chamois (2h15). Si torna al parcheggio con la funivia e si riprende l'auto alle 18. Il rientro, data la fatica del giorno (e il caldo), fanno viaggiare a una velocità prudentemente più bassa (affliggendo la ns. compagna di viaggio con il cd 'Amima mia', tratto dalla famosa trasmissione di Fazio degli anni Novanta!) e alle 21 si esce in corso Europa... Una giornata, splendida a dir poco, è al termine... L'interesse del giro si attesta ad un livello... *Altissimo*!
In estrema sintesi. Dif. E - disl. 200 mt - 9 km - circa 3h30 NB: Info solo generiche, controllare prima le possibili variazioni e studiare a fondo. Si declina ogni tipo di responsabilità!