La ciclopedonale dell'Ardesia tra Pian dei Ratti e Cogorno parte 2 - Eos MrLs Testo e Foto di ML© '023

PL - Si cala verso il fiume che si attraversa su un ponte pedonale un po' traballante! Si sfiora la cappella di San Bartolomeo da dove parte un sentiero per

Montallegro (provato alcuni anni fa: http://www.cralgalliera.altervista.org/montallegro09.pdf). Ci si immette su una strada secondaria e si piega a sinistra.

Per aiutarsi nella giusta direzione, spiccano diversi cartelli di color marrone con il senso di marcia. Si continua su uno sterrato proprio accanto all'Entella (divieto di transito in caso di piena o allerta meteo) in un ambiente con folta vegetazione molto piacevole.



Un punto è un po' rovinato tanto che dopo si nota un cartello (assente nella nostra direzione!) che segnala come ci sia un interruzione.

Accesso (info semplificate): usciti dall'autostrada a Lavagna, si procede verso Cogorno per parcheggiare (come nel precedente ultimo giro). Con un primo bus ci si sposta a Carasco, in via Disma, dove è possibile prendere la linea che risale la Val Fontanabuona fino a Pian dei Ratti.



PL - Si tocca un'area di sosta dove ***bisogna svoltare quasi a 360 gradi a destra*** ignorando il sentiero che va dritto. Si ricalca l'asfalto nel borgo di Pian dei Cunei.

Si passa accanto al Campo di Volo "Valerio Glorialanza" con un microscopico ultraleggero appena partito (ha le pale da elicottero, ma il decollo è stato come un aereo)...



Si nota un bel castello e il tratto è un po' noioso, essendo alquanto lungo.

PL - Più avanti, si gira a destra su un viottolo che sfiora alcune case. Saltano all'occhio i cartelli di due frazioni (Cogozzale e Scaruglia) e si prosegue.

Foto singole al link http://www.cralgalliera.altervista.org/altre2023.htm Info aggiuntive (mappe, pannelli, notizie, etc. q. p.) solo per i soci iscritti alla Sez Esc Cral Galliera!
Approfondimenti http://www.cralgalliera.altervista.org/esc.htm Foto gite e varie http://www.cralgalliera.altervista.org/altre2022.htm e http://www.cralgalliera.altervista.org/anno2023.htm
NB: Info solo generiche, controllare prima le possibili variazioni e studiare a fondo. Si declina ogni tipo di responsabilità!

Dopo ci sarebbe un attraversamento per continuare il percorso, ma è inagibile. La cosa agita un po' perché pare un problema invalicabile.

Fortunatamente, in un attimo spicca una nuova passerella che porta a un area picnic, utile per la sosta pranzo (2h15). Si ritrova il sentiero, che

in questo pezzo risulta fangoso, a causa di recenti piogge, con il fiume che si snoda a sinistra. C'è di nuovo l'asfalto e, da un ponte, i cartelli invitano ad andare dritti,

Introduzione: La ciclopedonale dell'Ardesia, lunga circa 33 km tra Gattorna e Lavagna, si sviluppa accanto al fiume Entella ed è suddivisibile in due/tre tappe. In precedenza, si è fatto un anello con i due rami tra il mare e l'inizio del comune di Carasco. In questo caso, si lascia l'auto nel punto finale (Cogorno) e con i mezzi pubblici si rimonta la val Fontanabuona, fino all'inizio del percorso scelto e cioè Pian dei Ratti (nei festivi una corsa intorno alle 10 del mattino - orario primo semestre 2023). È un tracciato che ricorda in parte il "Camino de Santiago", quindi è apprezzato…

ma, in seguito, c'è un'interruzione! Per evitare di tornare indietro, ci si inerpica superando... una ringhiera…! Si attraversa il Pontevecchio e

si vede la neve sulle montagne dell'entroterra.

Il tracciato è molto verde, nonostante la vicina … Ipercoop…

Addirittura, c'è un accesso diretto al parcheggio.

Si lambisce un vivaio e, grazie ad una passerella accanto alla strada, si pervenire da un nuovo viadotto dove tenere prima la destra e poi la sinistra. Da notare come si incrocino pochissime biciclette e praticamente nessun escursionista (se non nel tratto finale)…

PL - Si raggiunge così il ponte di San Giuseppe e, in breve, si ritrova il parcheggio, accanto alla ciclopedonale, dove attende la macchina (2h15)

In estrema sintesi. Dif. T - disl. -50 m - 15 km - circa 4h30 tot. (+4 pause per un tot. di 1h30)