

Bavastrelli 920 m






Foto singole alla 4a riga di <http://www.cralgalliera.altervista.org/anno2018.htm> - Sopralluogo, pdf e foto singole, alla 3a riga di <http://www.cralgalliera.altervista.org/altre2018.htm>



Si sale da Bavastrelli lungo i simboli Fie, dopo poco oltre l'ora di cammino, bisogna abbandonare la traccia principale, ma la deviazione non è marcata nei primi 15'!



I segnali riappaiono e si rimonta in modo un po' ripido un bellissimo crinale tra prati e radi boschetti. In un'altra ora abbondante si è in cima a 1597 m. Foto di vetta...



NB: Info solo generiche, controllare prima le possibili variazioni e approfondire. Si declina ogni tipo di responsabilità!



PS: Ottimo pasto a prezzi contenuti come sempre!

... con chi è salito da Case del Romano e con altri 15' si è al rifugio a 1460 m (3394874872 - info@rifugioantola.com - <http://www.rifugioantola.com/> ). Ritorno 1h30

Approfondimenti solo per i soci assicurati, altre info: <http://www.cralgalliera.altervista.org/esc.htm>

Giornata bifronte, tra bella e discreta al mattino ma veramente pessima al pomeriggio! disl. +680 mt Dif. E. In definitiva: circa 4h15 Tot.