




In una piccola vallata modellata dai ghiacciai (vicino Ponte di Legno) è adagiato il paese in pietra di Case di Viso... Favoloso borgo... nel Parco dello Stelvio!




Area pic nic Plas del Rum 1880 mt, parcheggio più alto con posti limitati (se no +125 m di disl.), da dove parte la comoda mulattiera di guerra




il laghetto di Viso, raggiungibile in pochi minuti dall'area attrezzata da pic-nic




si parte andando a destra rispetto all'arrivo in auto



panorama sulla vallata verso il paese di Pezzo



verso l'alta valle e i laghi di Ercavallo



Malga delle Casaiole



la strada si inerpica con una pendenza mai eccessiva e con numerose svolte...



...fino ad intravedere l'edificio del museo (che è situato vicino al rifugio)



il laghetto del Montozzo superiore, quello inferiore è asciutto



il rif. Bozzi a 2478 mt in 2h (uno dei più noti dell'alta Valcamonica, proprio vicino al confine con il Trentino)



resti di trincee



attorno al rifugio ci sono evidenti testimonianze della Grande Guerra, in parte restaurate e con un piccolo museo (chiuso purtroppo...)





Sbeffeggiamenti tra i resti delle case...



interno del camminamento coperto, perfettamente recuperato (serve una fonte di illuminazione)



ruderi dei baraccamenti che costituivano il grande villaggio militare del Montozzo



è proprio un gita che offre molti spunti interessanti



Dal rifugio, in 20/30', si può salire, alla vicina Forcellina di Montozzo (2613 mt), dove sono presenti altre opere militari (e con vista sulla valle trentina con molti interessanti laghetti)

(90' il ritorno x un tot di 3h30 + la visita; diff. T disl. 600 m. dal 2° parcheggio)