


Attraversata da Madonna di Campiglio a Mavignola per Milegna e Claemp. Si passa nel paese di Madonna di Campiglio (1.5222 m) e si giunge dall'impianto "5 Laghi" dove si piega a destra su asfalto. Passando tra le case, si giunge in 10' all'inizio dell'allaccio del tracciato denominato "giro di Campiglio".



Dopo 10', in un bosco rovinato dal taglio, si trova un primo bivio e si sceglie a sinistra in piano.

Altri 2' e c'è un nuovo incrocio (segnaletica verticale rovinata - Sentiero dei Siori, Claemp). Questa volta si svolta a destra in salita.



In meno di 10', si trova un bel ponte su un fragoroso torrente che precipita a valle;

15' e si sfiora una strada che termina da un residence (Gran Panorama)




10' per un altro ponte...

...con un piccolo passaggio da fare con un minimo di cautela






e dopo altri 10' c'è un guado da affrontare con attenzione



Ancora 10' e ci si immette su una sterrata. Si va a destra, per pochi metri, e subito da una casa a sinistra (ignorando la strada in salita che va alla Malga Ritort)



Altri 10' per le rovine di Milegna (1.666 m), con alcune passerelle di legno che permettono di evitare delle zone umide

dopo 20 minuti, un nuovo ponte permette di superare un altro corso d'acqua che sprofonda sul fondovalle in modo vorticoso



solo 10' e si è sopra i ruderi dei forti Qui la via da seguire non è evidentissima, ma in 5' c'è una nuova indicazione, poco sopra il muro con le feritoie ↑





i resti del fortino della prima guerra mondiale, dove, una piccola apertura a circa metà delle mura, permette di entrare dentro (solo con molta attenzione e prudenza), per visitare meglio quel che resta della struttura (altre notizie <http://www.montagnando.it/ut/db/forte-clemp/forte-clemp.php>)



in pochi minuti, si vede la croce in splendida posizione panoramica su Pinzolo e S. Antonio di Mavignola ↑



Proseguendo (e tornando indietro x qualche metro) si nota quello che rimane delle trincee... In un attimo, ci sono i Masi di Claemp (1.540 m) 2h tot. (+ visita ruderi)



La discesa verso S.A. di Mavignola avviene sulla via Crucis (molto ripida nel primo tratto), ma è possibile, nel tratto centrale, seguire il sentiero. In 1h si arriva in paese (1.160 m). In definitiva: dif. E disl. 150 mt salita con minimi saliscendi tot 3h (+ visita resti forte) tempo molto mediocre, ma clemente con assenza di pioggia. Per fare questa attraversata abbiamo usato il comodo "bici bus" sia all'andata che al ritorno (gratuito con la Card dell'albergo)