





Si attraversa Molveno con la SS421 e si scende a destra per via Lungo Lago superando il camping e salendo con un tornante per via Marocchi, tra alcune belle case, fino al cartello che impedisce l'ulteriore accesso delle macchine, dove si parcheggia (850 mt.). Si retrocede a piedi (5') fino al bivio ↑ segnalato



Si imbecca così un sentiero abbastanza semplice, ma in alcuni tratti ↓ ripido...

Panorama su Molveno dal percorso



Dopo 1h c'è una panchina e, per un attimo, un'ampia pista, ma si continuano a seguire i simboli






Altri 25' x il rifugio (1350 mt. – tot. 1h30), situato in una splendida posizione panoramica, dove attende un ottima polenta di Storo appena tirata giù dal fuoco... Gnam!!!!!! (con formaggio e salsiccia vedere foto singola, insieme da altre, alla corrispondente riga del link <http://www.cralgalliera.altervista.org/TrentGit.htm>



Panorama sulle dolomiti del Brenta

Particolare ingrandito




Si prende la pista sopra il rifugio, subito ad un bivio si piega a dx in lieve salita verso malga Ceda di Villa Banale 1390 mt distante pochi minuti...



Sopra i due edifici, si incrocia una sterrata che si prende in discesa seguendola fino al lago, senza considerare i segnavia che si troveranno...

Dettaglio della Cima Paganella 2124 mt




← Alcuni bei esemplari di alberi


↓ Pista da seguire in discesa

Particolare del Doss Corno che si allunga sul lago ↓

Dopo 1h, si incrocia sulla sinistra una fonte ↓



Altri 25' x arrivare sullo sterrato fino ad attraversare un torrente (cascatella) ↘, poi 8' x pista su lago... ignorando una accorciatoia x Molveno (verso baita Fortini)



Dal Doss Corno, 930 mt, in 20' x auto (quasi 2h x discesa); nell'ultimo tratto altra cascata e prendendo la via più larga lungo il lago, passando sopra il ponte antico (NON seguire la 'passeggiata giro del lago'). In definitiva: dif. T/E disl. 550 mt tot 3h30; tempo discreto, ma nell'ultimo tratto un po' di pioggia...



Splendida casa presso il Doss Corno...

