



NB: Info solo generiche, controllare prima le possibili variazioni e approfondire. Si declina ogni tipo di responsabilità!




Con l'impianto si sale in quota (2040 m). Poi si cala lungo il 'sentiero dei pastori' fino alla malga Panciana (1890 m – 1h)



Ci si abbassa ancora con i segnali per mtb

PL





Dopo si scende per un tratto su asfalto prima di rimontare all'altezza della stazione intermedia della cabinovia




Per la pausa ci si ferma dal malghetto di Almazzo 1386 m – 2h15



Bei panorami sulla media Val di Sole



Si perde quota fino a ritrovare l'asfalto e ritornare dall'auto (850 m 1h30).....



In definitiva: discreta giornata disl. +150 mt -1350 mt Dif. T per circa 4h45 Tot. 12 km + tutte le pause x vedere i vari luoghi che si incontrano Comodità di percorrenza media: buona